



TREKKING 2019 COLTRENNO

A cura di
Destinazione turistica Bologna metropolitana
Città metropolitana di Bologna - Area Sviluppo Economico
turismo@cittametropolitana.bo.it
www.cittametropolitana.bo.it/turismo

Organizzazione

Erika Gardumi
Marina Falcioni
(Città metropolitana di Bologna)

Daniele Monti
Sergio Gardini
Marinella Frascari
(Club Alpino Italiano)

Roberta Azzarone (Trenitalia)
Gabriele Monaco (Tper)

Sito internet

Celestina Paglia (Apt Servizi s.r.l.)

Pagina facebook

Erica Mazza (CAI Bologna)

Escursioni

Club Alpino Italiano Sezione "M. Fantin" di Bologna
Via Stalingrado 105, 40128 Bologna
segreteria@caibo.it | www.caibo.it | 051 234856

Grafica e Impaginazione

Erika Gardumi www.rizomacomunicazione.it

Progetto grafico

Roberto M. Rubbi

Traduzione

Erika Gardumi www.rizomacomunicazione.it

Foto

CAI Bologna

Tutti i diritti sono riservati.

È vietata ogni riproduzione integrale o parziale di quanto contenuto in questa pubblicazione senza l'autorizzazione dell'editore e degli autori. In ogni caso è obbligatoria la citazione della fonte.

© 2019 Città metropolitana di Bologna



In collaborazione con



Con il treno
con l'autobus
a piedi, in bici
59 escursioni
nel territorio
bolognese

TREKKING 2019 COLTRENNO

Quest'anno si tocca quota 59. Tanti sono i trekking col treno in calendario nel nuovo programma di questa manifestazione sempre più attraente per tante persone che, tra appassionati, villeggianti e turisti, hanno deciso di aderire al Trekking col Treno. C'è una molteplicità di persone che apprezzano questa formula, quest'anno arricchita ancor più delle precedenti edizioni da opportunità di conoscenza di luoghi poco noti al grande pubblico.

Trekking col Treno è una modalità di scoperta e di fruizione del territorio metropolitano rispondente sempre più alle linee di indirizzo della Destinazione Turistica che ci siamo dati, in particolare per il trasporto sostenibile, dunque meno impatto di traffico privato; proposta dell'outdoor alternativo alla città o comunque complementare ad essa; iniziativa autentica ed esperienziale. Questo è il valore aggiunto che viene fornito dalla coniugazione delle componenti ambientali e culturali sempre più inscindibili e che ci auguriamo invogliino i partecipanti a farsi ambasciatori della potente ricchezza del nostro intero territorio.

Matteo Lepore

presidente Destinazione turistica Bologna metropolitana

Camminare aiuta pensiero e riflessione e camminare lentamente aiuta a farlo meglio. Forse tutti ne avremmo bisogno, ma speriamo che gran parte di coloro che sceglieranno di camminare con noi si prendano il tempo per farlo. Dedichiamo questo 2019 ad un caro amico, che scelse di usare il suo tempo libero per lo studio del paesaggio, per come leggerlo, per come raccontarlo: chi ha camminato con Davide sa di quale qualità stiamo parlando. Sabato 18 maggio ripercorreremo il sentiero a Lui intitolato e potremo incontrare i suoi pensieri sulle tabelle collocate lungo l'itinerario.

Come ogni anno siamo entusiasti e desiderosi di iniziare questa grande esperienza di Trekking col Treno. Entusiasti perché vorremmo trasferire nelle proposte di escursioni la nostra emozione per l'assaporare il paesaggio a passo lento.

Desiderosi di iniziare a camminare come si desidera iniziare a leggere un buon libro, ricco di storie raccontate dai volontari del Club Alpino Italiano e dal territorio che visiteremo con rispetto e voglia di conoscere.

Sergio Gardini e Daniele Monti

CAI Sezione "Mario Fantin" Bologna



COME PARTECIPARE

HOW TO PARTICIPATE

Informazioni

Per i dettagli su ciascuna escursione rivolgersi alla sede del CAI di Bologna, via Stalingrado 105, Tel. 051 234856 (martedì ore 9-13, mercoledì, giovedì, venerdì, ore 16-19). Nei tre giorni precedenti ciascuna escursione, al numero 331 9184640 risponde l'accompagnatore di turno (no SMS). Fanno eccezione i trekking in bicicletta, per i quali il numero di telefono è indicato nelle note di ciascuna escursione. L'opuscolo è scaricabile in pdf dai siti www.cittametropolitana.bo.it/turismo e www.caibo.it. Sito web: www.trekkingcoltreno.it | Facebook: Trekking Col Treno

Informations

For details on the excursions please contact the section of Bologna of CAI (Italian Alpine Club): via Stalingrado 105, ph. +39 051 234856 (Tuesday: 9am-1pm, Wednesday, Thursday and Friday: 4pm-7pm). In the 3 days before the departure of each excursion it is possible to speak with the guide at the number +39 331 9184640 for further information (no SMS), except for the cycle-trekkings, that have a specific phone number indicated in the notes of each excursion. The present brochure is downloadable in PDF format at www.cittametropolitana.bo.it/turismo or at www.caibo.it.

Website: www.trekkingcoltreno.it | Facebook: Trekking Col Treno

Quota di partecipazione

Soci CAI 2 euro, non soci 5 euro. Spese organizzative, contributo manutenzione sentieri e assicurazione per i non soci incluse. La quota non comprende le spese di trasporto, che ognuno regolerà personalmente. Al momento dell'incontro con l'Accompagnatore occorre provvedere al pagamento della quota.

Participation fee

2 euros for CAI members, 5 euros for non-members. The fee includes organization expenses, contribution for trails maintenance and insurance for non-members. The fee doesn't include transports, that are at the expense of the participant. The fee has to be paid at the moment of the meeting with the excursion's guide.

Regolamento

Modalità di partecipazione

La partecipazione è aperta a chiunque. Ogni escursionista è tenuto a leggere attentamente le note del presente regolamento e a uniformarsi alle sue indicazioni, particolarmente per ciò che riguarda le difficoltà del percorso, le note organizzative, le richieste effettuate dall'Accompagnatore nelle singole iniziative. Tutte le escursioni, se il terreno è bagnato, sono considerate di grado superiore a quello descritto come difficoltà.

Norme di comportamento

I partecipanti sono tenuti a:

- A** rispettare l'orario di inizio dell'escursione a piedi e il programma stabilito, adeguandosi alle eventuali variazioni apportate dagli Accompagnatori;
- B** possedere preparazione psicofisica, abbigliamento e attrezzatura adeguati alla escursione;
- C** osservare un comportamento disciplinato nel corso dell'iniziativa, rispettando le persone e le proprietà private attenendosi alle disposizioni impartite dagli Accompagnatori;
- D** seguire il percorso stabilito senza allontanarsi dal gruppo;
- E** gestire i propri rifiuti fino agli appositi cassonetti affinché l'ambiente venga lasciato senza tracce, così come lo si vorrebbe trovare, oltre a non raccogliere fiori, piante o erbe protette;

F collaborare con gli Accompagnatori per la buona riuscita dell'iniziativa, oltre a essere solidali con le loro decisioni, soprattutto nel caso in cui dovessero insorgere delle difficoltà (condizioni ambientali e/o dei partecipanti). **Tempi di percorrenza, dislivelli e lunghezze degli itinerari sono indicativi.**

Rules

Conditions of participation

Participation is open to everybody, under the acceptance of the rules contained in the following "rules of conduct".

In particular, every hiker must read and agree to the notes on the trails difficulties, on the organization and to the guide's requests, specific for each excursion. In case of wet terrain, the trekkings are to be considered of an higher difficulty level (than the one reported).

Rules of conduct

The participants are required to:

- A** keep to departure time and to established programme, adapting to contingent variations made by the guides
- B** have an adequate psychophysical preparation, as well as an apparel and equipment appropriate for the excursion.
- C** maintain a disciplined attitude, respectful of people and private ownerships, and follow the guides' instructions.
- D** follow the established itinerary, without separating from the group
- E** manage their own waste, carrying them up to the garbage bins in order to preserve the environment as clean as one would hope to find it. At the same time the participants are required not to pick protected flowers, plants or herbs.

F collaborate with the guides to the success of the initiative and be supportive to their decisions, especially in case of problems (concerning environmental and/or participants' conditions).

Duration, elevation gain and length of the itineraries are approximate.

Rischi e responsabilità

Gli Accompagnatori di Trekking col treno sono coperti da apposita polizza assicurativa (Responsabilità Civile Terzi) nei confronti di tutti i partecipanti paganti. Si declina ogni responsabilità per incidenti che potrebbero verificarsi prima dell'inizio o dopo il termine della escursione. In caso di necessità è assicurata l'assistenza del Soccorso Alpino (118).

Risks and responsibilities

The guides of Trekking col treno are covered by a specific insurance policy towards all the regular participants. The guides are not responsible for accidents occurred before or after the excursion. In case of emergency the assistance of the Alpine Rescue Corp (phone number 118) is guaranteed.

Accettazione del regolamento

La partecipazione a Trekking col treno comporta l'accettazione incondizionata del presente regolamento.

Rules agreement

The participation entails the unconditional acceptance of the present rules.

Equipaggiamento

Pedule, zaino, giacca a vento e/o mantellina e borraccia. Gli escursionisti non adeguatamente equipaggiati potrebbero, a giudizio dell'Accompagnatore, non essere ammessi a partecipare all'escursione. Tutte le escursioni, se non diversamente indicato, prevedono pranzo al sacco a cura del partecipante.

Equipment

Hiking boots, backpack, wind jacket or waterproof cape and water bottle are required. Hikers not properly equipped could be excluded from the excursion by the guide's unquestionable decision. Every participant must provide for its own packed lunch, unless specified differently.

Accompagnatori CAI

Gli Accompagnatori del Club Alpino Italiano sono volontari, operano gratuitamente nell'attuazione dell'art. 1 dello Statuto dell'Associazione per divulgare «la conoscenza e lo studio delle montagne».

CAI guides

The guides of CAI are volunteers that act gratuitously to spread "the knowledge and the studying of the mountains", according to the 1st article of the Association Statute.

Biglietti treni e autobus

Gli orari delle corse non sono indicati in quanto possono essere soggetti a variazioni in corso d'anno. **Prima di ogni escursione occorre verificare l'orario dei treni e dei bus e le relative tariffe.** Si garantisce la presenza dell'accompagnatore solo dal punto di partenza a piedi, anche se questi sarà presente, generalmente, fin dal punto di ritrovo, in stazione ferroviaria o Autostazione.

Alla partenza è indispensabile munirsi autonomamente del biglietto di andata e ritorno.

Train and bus tickets

The timetable for train and bus routes are not reported in this booklet because they can be subject to variation. **Before the excursion, each hiker must verify by himself the timetable and the tariffs.** The guide presence is guaranteed only from the trailhead forward, but he/she will be probably present also at the meeting point and on the train / bus.

It is mandatory to purchase the return ticket before departure.

Trenitalia

Per i biglietti regionali di Trenitalia, i partecipanti in gruppo al Trekking col treno possono usufruire, dove non espressamente escluso da indicazioni sull'Orario Ufficiale di Trenitalia, della riduzione del 10% riservata a comitive ordinarie costituite da un minimo di 10 persone paganti.

I biglietti per i gruppi si possono acquistare nelle Biglietterie e nelle Agenzie di Viaggio abilitate. I biglietti regionali si possono acquistare anche presso le self-service Trenitalia in stazione, il sito www.trenitalia.com, l'App Trenitalia e presso le rivendite autorizzate. Per ulteriori informazioni è possibile rivolgersi agli uffici assistenza clienti e alle biglietterie, consultare il sito o telefonare al call center.

Info: tel. 892021 e sito www.trenitalia.com

Trenitalia

The Trekking col Treno participants, when travelling in groups of 10 or more paying persons, can take advantage of a 10% discount on regional train tickets (if not specifically excluded by Trenitalia Official Timetable).

The collective tickets for groups can be purchased at the Trenitalia ticket offices or in the authorized travel agencies.

The regional tickets are also available at the self-service ticket machines in the stations, on the official website www.trenitalia.com, on the Trenitalia App and in the licensed resellers.

For further information, please check the Trenitalia website or contact the customer service department, the ticket offices or the call center.

Info: ph. 892021 and website www.trenitalia.com

Tper

Tper, noto il programma delle escursioni e informata del numero indicativo dei partecipanti, si adopera per garantire l'efficacia di quei servizi di trasporto pubblico interessati alla presenza dei partecipanti alle escursioni; a tal fine Tper, per quanto possibile, utilizza bus di maggiore capienza o istituisce corse bis. L'effettuazione di servizi supplementari da parte di Tper, rispetto a quanto già programmato in base al relativo contratto di servizio (quantità di servizio, tipologia e capienza dei bus impiegati), sarà subordinata sia alla tempestività della richiesta sia alla disponibilità delle relative risorse, spesso

limitate dal verificarsi di fatti contingenti e contemporanei (effettuazione di ulteriori servizi, picchi di malattia del personale viaggiante, ecc.). A tal fine Tper mette a disposizione del CAI i numeri telefonici dei propri referenti che sovrintendono all'erogazione dei servizi automobilistici. Si raccomanda di controllare sempre, prima della partenza, gli orari dei bus. La vendita dei titoli di viaggio a bordo dei bus potrebbe non essere garantita. Verificare ogni aspetto relativo alle tariffe e all'utilizzo dei titoli di viaggio sul sito di Tper o telefonando al Call Center di Tper. Sulle linee ferroviarie Bologna-Vignola e Bologna-Portomaggiore sono validi i titoli di viaggio Tper. Per maggiori informazioni e per conoscere eventuali offerte per giovani e comitive, visitare il sito o rivolgersi al call center di Tper.
Info: Servizi automobilistici tel. 051 290290
Servizi ferroviari tel. 840 151152 www.tper.it

Tper (public transport company)

It is Tper's concern to guarantee the effectiveness of the public transport services used by the trekkers. With this purpose, Tper makes available - as far as possible - bigger buses or extra buses. This additional service is subject to actual availability. It is recommended to check the bus timetable before departure, as well as the tariffs and the terms of use for tickets (visit Tper website or call Tper call center). The on-board ticket purchase may be not available. Tper ticket is also valid on the Bologna-Vignola and Bologna-Portomaggiore train routes. For further information, including details on offers for young travellers and groups, please visit the Tper website or contact the Tper call center.
Info: Bus service ph. +39 051 290290. Train service ph. 840 151152. www.tper.it





Itinerari in bicicletta

I partecipanti devono presentarsi con la propria bicicletta e assicurarsi che sia ben funzionante, confortevole e di modello "recente", anche nel rispetto dei propri compagni di viaggio. L'Accompagnatore non è un meccanico. Indipendentemente dalla facilità del percorso è pertanto necessario rendersi indipendenti per piccole riparazioni: camere d'aria di scorta, pompa e quant'altro sia utile. I partecipanti dovranno sempre seguire le indicazioni fornite dall'Accompagnatore, nel rispetto del Codice della Strada. Il casco è obbligatorio.

Cycle-trekking

Participants must bring their own bike and make sure it is in good working order, comfortable and not "too old", also to show respect towards the others. The tour Guide is not a mechanic. So it's recommendable to have a fix kit for little repairs: a spare inner tube, pump, and so on. The participants are required to follow the instructions of the tour Guide, in accordance with the Rules of the Road. Helmet is mandatory.

Legenda / Legend

-  Itinerario ad anello / Circular itinerary
-  L'accompagnatore CAI di turno conosce la lingua inglese
The CAI guide speaks english
-  Itinerario in bicicletta / Cycle-trekking
-  Pranzo al sacco / Own packed lunch

CALENDARIO/SCHEDULE

			DIFFICOLTÀ/LEVEL	DISLIVELLO/ELEVATION GAIN	KM	ORE/DURATION
1	Domenica 3 Marzo Sunday, March 3	"Arginiamo" il cammino sul Samoggia Walking by the river Samoggia				
2	Domenica 10 Marzo Sunday, March 10	La battaglia di Zappolino The battle of Zappolino	 			
3	Domenica 17 Marzo Sunday, March 17	La Via della Lana e della Seta / 1ª tappa "The Silk and the wool" route / Leg 1				
4	Sabato 23 Marzo Saturday, March 23	Cedri, Gessi e Torri Cedar trees, Gypsum and Towers				
5	Domenica 24 Marzo Sunday, March 24	Una torre contesa tra Sambro e Setta A disputed tower				
6	Domenica 31 Marzo Sunday, March 31	La Via della Lana e della Seta / 3ª tappa "The Silk and the wool" route / Leg 3				
7	Domenica 7 Aprile Sunday, April 7	Una camminata sul Contrafforte Pliocenico Contrafforte Pliocenico natural reserve	 			
8	Sabato 13 Aprile Saturday, April 13	Obelix de nueter Obelix Bologna-style				
9	Domenica 14 Aprile Sunday April 14	In equilibrio tra yoga e trekking In balance between yoga and trekking	 			
10	Lunedì 22 Aprile Monday, April 22	La "vertigine" del rifugio più basso d'Italia The "Vertigo" of low altitude				
11	Giovedì 25 Aprile Thursday, April 25	Monte Battaglia, lotte e libertà Monte Battaglia, struggle for freedom				
12	Sabato 27 Aprile Saturday, April 27	Dalla Natura alla Storia From Nature to History				
13	Domenica 28 Aprile Sunday, April 28	Biodiversità de La Martina La Martina's biodiversity	 			
14	Mercoledì 1 Maggio Wednesday, May 1	Al dente del calanco The ravine's tooth				
15	Domenica 5 Maggio Sunday May 5	Rose senza spine There's a rose without a thorn				
16	Sabato 11 Maggio Saturday, May 11	Sulla Via degli Dei / 1 di 2 The "Way of Gods" route / Leg 1 out of 2				
17	Domenica 12 Maggio Sunday, May 12	Il sentiero dei Brentatori The Brentatori's pathway				
18	Sabato 18 Maggio Saturday, May 18	Il sentiero di Davide Davide's path				
19	Domenica 19 Maggio Sunday, May 19	Alla scoperta della Nuda Exploring the Nuda				
20	Domenica 26 Maggio Sunday, May 26	La via lattea 5.0 The Milky Way 5.0				
21	Sabato 1 Giugno Saturday, June 1	Piccola Cassia The "Piccola Cassia" route				
22	Domenica 2 Giugno Sunday, June 2	Croce ed Geppe The Cross of Geppe				
23	Domenica 9 Giugno Sunday, June 9	Vento e acqua Wind and water				
24	Domenica 16 Giugno Sunday, June 16	Sulla Via degli Dei / 2 di 2 The "Way of Gods" route / Leg 2 out of 2				
25	Domenica 23 Giugno Sunday, June 23	Sul Corno alle Scale riapre il nostro rifugio On Corno alle Scale, our hut is open again				
26	Domenica 30 Giugno Sunday, June 30	Anello del Dardagna The ring of Dardagna				
27	Sabato 6 Luglio Saturday, July 6	Orsigna Orsigna	 			
28	Domenica 7 Luglio Sunday, July 7	Un sentiero di energia The energy trail				
29	Sabato 13 Luglio Saturday, July 13	In cammino con l'astrofisico Walking with the astrophysicist				
30	Domenica 14 Luglio Sunday, July 14	Anello di Pratignano The ring of Pratignano	 			
31	Domenica 21 Luglio Sunday, July 21	Una terrazza sul Reno A terrace on the Reno valley				

CALENDARIO/SCHEDULE

			DIFFICOLTÀ/LEVEL	DISLIVELLO/ELEVATION GAIN	KM	ORE/DURATION	
32	Domenica 28 Luglio Sunday, July 28	Suviana, sul lago The lake Suviana		facile / easy	+ 850 - 780	14	7
33	Venerdì 2 Agosto Friday, August 2	9ª Camminata della Memoria 9th Memorial Walk		facile / easy	+ 160 - 160	6	2
34	Sabato 3 Agosto Saturday, August 3	I mulini di montagna Mountain mills		facile / easy	+ 850 - 910	14	6
35	Domenica 4 Agosto Sunday, August 4	Italicus Italicus train		media / moderate	+ 950 - 600	20	8
36	Domenica 11 Agosto Sunday, August 11	Mirtilli al Como Blueberry fields		media / moderate	+ 850 - 850	14	6
37	Giovedì 15 Agosto Thursday, August 15	Ferragosto nelle foreste di Boccadirio August 15th in the Boccadirio woods		facile / easy	+ 500 - 500	11	6
38	Domenica 18 Agosto Sunday, August 18	Le nostre Alpi Our own Alps		media / moderate	+ 970 - 800	15	7
39	Domenica 25 Agosto Sunday, August 25	Per borghi antichi Ancient villages		facile / easy	+ 450 - 450	13	6
40	Domenica 1 Settembre Sunday, September 1	Il vecchio campanile di Villa d'Aiano The old bell tower of Villa d'Aiano		facile / easy	+ 730 - 730	12	6
41	Domenica 8 Settembre Sunday, September 8	L'armistizio in cammino sul monte Sole The Italian Armistice seen from monte Sole		facile / easy	+ 600 - 600	13	6
42	Domenica 15 Settembre Sunday, September 15	Formiche, animali e uomini in cammino Ants, animals and men on their way		facile / easy	+ 650 - 650	11	6
43	Sabato 21 Settembre Saturday, September 21	I colli tra Reno e Lavino The hills between Reno and Lavino rivers		facile / easy	+ 800 - 830	17	7
★	22 - 28 Settembre September 22 - 28	Da Barbiana a Monte Sole From Barbiana to Monte Sole					
44	Domenica 22 Settembre Sunday, September 22	Paure, fughe e amori a Monteacuto Vallese The tales of Monteacuto Vallese		facile / easy	+ 700 - 700	15	6
45	Domenica 29 Settembre Sunday, September 29	Il silenzio di Bel Poggio The silence of Bel Poggio		media / moderate	+ 950 - 900	22	8
46	Sabato 5 Ottobre Saturday, October 5	Andè bân int al canè! "Please, throw yourself into the canal"		facile / easy	+ 40 - 20	12	6
47	Domenica 6 Ottobre Sunday, October 6	Cammini e pensieri di guerra e di pace War and Peace		facile / easy	+ 760 - 760	16	7
48	Sabato 12 Ottobre Saturday, October 12	Zandar: l'ultimo brigante dell'Appennino Zandar: the last bandit of the Appennine		medio / moderate	+ 600 - 1000	22	9
49	Domenica 13 Ottobre Sunday, October 13	Castagne, il pane dei poveri Chestnuts, bread for the poor		facile / easy	+ 500 - 730	14	6
50	Sabato 19 Ottobre Saturday, October 19	Cicloescursione: mi piego ma non mi fermo Cycle-trekking: I bend but I don't stop		facile / easy	+ 100 - 100	40	5
51	Domenica 20 Ottobre Sunday, October 20	Gli alberi monumentali di Monte San Pietro The monumental trees of Monte San Pietro		facile / easy	+ 700 - 700	17	6
52	Domenica 27 Ottobre Sunday, October 27	Antiche civiltà e moderni sentieri Ancient civilizations and modern paths		facile / easy	+ 450 - 500	18	7
53	Venerdì 1 Novembre Friday, November 1	"Cum Panis" di appennino Companions of the Appennine		facile / easy	+ 880 - 300	13	6
54	Domenica 3 Novembre Sunday, November 3	Ponti tra Emilia e Romagna Bridges between Emilia and Romagna		facile / easy	+ 600 - 600	15	6
55	Domenica 10 Novembre Sunday, November 10	Dal Santerno al Senio From Santerno to Senio		facile / easy	+ 500 - 500	11	5
56	Domenica 17 Novembre Sunday, November 17	Conchiglie su monte Mario? Seashells on Mount Mario?		facile / easy	+ 700 - 700	16	6
57	Domenica 24 Novembre Sunday, November 24	Rondini sui sassi Swallow birds on the stone		facile / easy	+ 580 - 680	18	7
58	Sabato 30 Novembre Saturday, November 30	Buon vino tra le dolci colline di Dozza Good wine from the Dozza hills		facile / easy	+ 250 - 250	16	7
59	Domenica 1 Dicembre Sunday, December 1	Camminata per Telethon Trekking to the benefit of Telethon		facile / easy	+ 450 - 350	15	6

Da Barbiana a Monte Sole



Percorsi di pace tra Toscana e Emilia-Romagna: 14^a edizione del trekking di sette giorni sulle tracce di Lorenzo Milani e Giuseppe Dossetti.

Peace routes between Tuscany and Emilia-Romagna: 14th edition of a 7-days trekking on the trail of Lorenzo Milani and Giuseppe Dossetti.

Prenotazioni entro il 9 settembre 2019

Reservations must be made by September 9, 2019

Itinerario

Domenica 22 settembre "Il Mugello: Don Lorenzo Milani e Barbiana"

1^a tappa Vicchio - Barbiana - Tamburino | km 11 | + 780 - 120 mt

Lunedì 23 settembre "Il crinale di Monte Giovi e la Resistenza"

2^a tappa Tamburino - Olmo | km 16 | + 580 - 940 mt

Martedì 24 settembre "Santuario di M.Senario e lago Bilancino"

3^a tappa Olmo - S.Giovanni in Petrojo - Lago | km 21 | + 700 - 880 mt

Mercoledì 25 settembre "Dal lago alla Linea gotica"

4^a tappa Lago Bilancino - Monte di Fò | km 14 | + 600 - 120 mt

Giovedì 26 settembre "Passo della Futa e Flaminia militare"

5^a tappa Monte d. Fò - Madonna d. Fornelli | km 19 | + 700 - 700 mt

Venerdì 27 settembre "Don Dossetti e la Costituzione"

6^a tappa Madonna dei Fornelli - Gardelletta | km 16 | + 300 - 850 mt

Sabato 28 settembre "I sentieri del memoriale"

7^a tappa Gardelletta - Cerpiano - Casaglia - Monte Sole | km 6 | + 350 - 120 mt

Lungo il cammino sono previsti incontri con testimoni che hanno vissuto personalmente quelle realtà.

Difficoltà

Il percorso non presenta difficoltà (T/E), tuttavia l'accompagnatore si riserva di modificare l'itinerario in caso di necessità. I tempi di percorrenza sono indicativi, in quanto possono variare a seconda delle condizioni ambientali e/o dei partecipanti.

Necessari

Abbigliamento e attrezzatura adatti a escursioni di più giorni (zaino, pedule, borraccia...), allenamento al cammino e all'aria aperta.

Informazioni

CAI (Sergio) 338 7491322 | CAI (Marinella) 338 4788611

Prenotazioni e organizzazione economica

Appennino Slow 339 8283383 | info@appenninoslow.it

Quello che la pioggia porta con sé

Durante il cammino da Barbiana a Monte Sole la pioggia si è fatta sentire dalle previsioni del tempo. (...) La pioggia è considerata una minaccia per il camminatore, la guastatrice di una escursione, la turbatrice del percorso. Una percezione che si è rafforzata nel corso del giorno quando abbiamo cominciato ad osservare nel cielo, lungo il crinale della Futa, i movimenti delle nuvole sospinte dalle correnti sopra Monte Gazzaro, la loro conformazione, la densità, le diverse scale di grigio che hanno chiuso progressivamente ogni squarcio di azzurro. Abbiamo scrutato il cielo come aùguri alla ricerca di presagi futuri e i nostri bravi accompagnatori, custodi del nostro cammino, avevano lo sguardo un po' preoccupato e perplesso.

Eppure quando è arrivata la pioggia è stata accolta con trepidazione, come una prova a cui ci eravamo preparati ed ora ci dovevamo sottoporre, come parte ineliminabile del viaggio. Abbiamo tirato fuori dagli zaini le mantelle o gli ombrelli, i tell impermeabili. (...) abbiamo ripreso a camminare, mentre la pioggia ha cominciato a scendere prima leggera e poi sempre più copiosa e regolare. È così che la pioggia, tanto temuta durante il giorno, è diventata compagna del nostro cammino al punto che dopo un po', complice il calore del corpo, è come se fossimo diventati tutt'uno con quel paesaggio grondante, stillanti gocce come la corteccia di un carpino, la sporgenza di una roccia, lo spiovente di un tetto, il fondo sassoso e sempre più melmoso del sentiero. Ad un certo punto, tra le fronde di un bosco di faggi, è venuto naturale scostare i lembi dei cappucci e delle mantelle, chiudere gli ombrelli e sentire la pioggia direttamente sulla pelle calda e percepirla non come fastidio, ma come una dolce sensazione di appartenenza a ciò che ci circondava. (...) Quando si è nella pioggia il corpo sente in modo diverso forse perché è la pelle a sentire con tutti i pori. Quando siamo nella pioggia è come se ci sentissimo allo scoperto. In quel bosco gocciolante i volti bagnati dei compagni di viaggio si rivelavano in una luce diversa: sembravano più nitidi e veri.

Siamo passati davanti a un bunker tedesco dell'ultima guerra, parte di quell'imponente apparato difensivo chiamato Linea Gotica; dentro una scritta diceva: "Unsere gefalleren 1944", i nostri caduti del 1944. Poco distante abbiamo trovato rifugio in un angusto capanno partigiano (...). Ci siamo stretti in dodici, al buio e in silenzio, nel comune ricordo di altre giornate di pioggia, fatte di violenza e di speranza, vissute da altri uomini e donne e ci è sembrato di vederli più nitidi e veri. Questo è quello che la pioggia porta con sé.

Davide Montanari



1 "Arginiamo" il cammino sul Samoggia
Walking by the river Samoggia

Lungo gli argini di pianura con una guida storico-naturalistica che approfondirà la Cassa di Espansione del torrente Samoggia. In collaborazione con: Comuni di S.Giovanni in Persiceto e Anzola dell'Emilia, Servizio area Reno e Po di Volano Regione Emilia-Romagna, Sustenia, Agen.Ter.

Cross the Plains north of Bologna along the Samoggia river bank and discover some interesting protected areas with the help of a naturalist Guide.

Mezzo di trasporto / Transport Treno / Train
Ritrovo / Meeting place Bologna stazione (p.zzale ovest) h 7,50
Partenza a piedi / Hike start time S.Giovanni Persiceto stazione h 8,45
Itinerario / Itinerary S.Giovanni in Persiceto - Area di riequilibrio ecologico La Bora - S. Giacomo del Martignone - Cassa di espansione del Samoggia (Le Budrie) - Palazzo Caprara - Borgata Città - Ponte Bailey e Santa Maria in Strada - Samoggia
Dislivello / Elevation gain + 40 - 40 mt
Tempo di percorrenza / Duration 6 h
Lunghezza / Distance 13 km
Grado di difficoltà / Level Facile / Easy
Arrivo previsto / Expected end time Bologna stazione h 16,08
Biglietti da/per / tickets from/to Bologna: Bologna-San Giovanni in Persiceto (treno) + Samoggia-Bologna (treno)



2 La battaglia di Zappolino
The battle of Zappolino

Storie di confini, battaglie e secchie rapite, tra il bolognese e il modenese.

Explore the hills between Modena and Bologna where in the 14th century took place the so-called "War of the Oaken Bucket"

Mezzo di trasporto / Transport Treno + Bus
Ritrovo / Meeting place Bologna stazione (p.zzale ovest) h 9,00
Partenza a piedi / Hike start time Monteveglio, p.za Comune h 10,40
Itinerario / Itinerary Monteveglio - Crocetta - Zappolino - Colombara - Bersagliera - Paraviere - Monteveglio
Dislivello / Elevation gain +500 - 500 mt
Tempo di percorrenza / Duration 6 h
Lunghezza / Distance 16 km
Grado di difficoltà / Level Facile / Easy
Arrivo previsto / Expected end time Casalecchio, Casa della Conoscenza h 18,26
Biglietti da/per / tickets from/to Bologna: Bologna - Bazzano (treno) + Bazzano - Monteveglio (bus) + Monteveglio - Casalecchio (bus) + Casalecchio - Bologna (bus urbano)



3 La Via della Lana e della Seta / 1ª tappa
"The Silk and the Wool" route / Leg 1

La prima delle sei tappe di un trekking che collega Bologna a Prato. Una nuova proposta per conoscere storie, luoghi e personaggi dell'Appennino tosco-emiliano.

Walk along the first part of the hiking trail that connects Bologna to Prato, a chance to discover new stories, places and personalities of the Appennines between Tuscany and Emilia.

Mezzo di trasporto / Transport Treno / Train
Ritrovo e partenza a piedi / Meeting place and hike start time Bologna piazza Maggiore h 8,00
Itinerario / Itinerary Piazza Maggiore - Via Piella - Vie d'acqua di Bologna - La Filanda - Chiusa di Casalecchio - Palazzo de' Rossi - Ponte di Vizzano - Prati di Mugnano - Stazione Sasso Marconi
Dislivello / Elevation gain + 230 - 200 mt
Tempo di percorrenza / Duration 8 h
Lunghezza / Distance 21 km
Grado di difficoltà / Level Facile / Easy
Arrivo previsto / Expected end time Bologna stazione h 17,32
Biglietti da/per / tickets from/to Bologna: Sasso Marconi-Bologna (treno)



In collaborazione con il Tavolo Turistico dell'Appennino

4 Cedri, Gessi e Torri
Cedar trees, Gypsum and Towers

Affascinante escursione sulle colline a sud est di Bologna con panorami mozzafiato e attraversamenti insoliti.

Enjoy an enchanting excursion on the hills south-east of Bologna among breathtaking panoramas.

Mezzo di trasporto / Transport Bus urbano
Ritrovo e partenza a piedi / Meeting place and hike start time fermata Parco dei Cedri (linea 19 bus urbano) h 9,00
Itinerario / Itinerary Parco dei Cedri - Ponticella - Palestrina - Rastignano - Paleotto - Forte Bandiera - San Michele in Bosco - via D'Azeglio - piazza Maggiore
Dislivello / Elevation gain +500 - 500 mt
Tempo di percorrenza / Duration 7 h
Lunghezza / Distance 17 km
Grado di difficoltà / Level Facile / Easy
Arrivo previsto / Expected end time Bologna p.za Maggiore h18,00
Biglietti da/per / tickets from/to Bologna:



5 Una torre contesa tra Sambro e Setta
A disputed tower

Escursione tra le valli del Sambro e del Setta attorno al castello di Montorio nel comune di Monzuno.
Hike in the valleys of Sambro and Setta around the Castle of Montorio.

Mezzo di trasporto / Transport Treno / Train
Ritrovo / Meeting place Bologna Stazione (p.zzale ovest) h 8,55
Partenza a piedi / Hike start time San Benedetto Val di Sambro stazione h 10,00
Itinerario / Itinerary San Benedetto Val di Sambro (S. Maria Maddalena) - Croce delle Vie - Monte Bruciato - Monteacuto Vallese - Poggio di Suvizzano - Pieve di Montorio - Montorio - Ponte Locatello - Grizzana Morandi (Pian di Setta)
Dislivello / Elevation gain +650 - 720 mt
Tempo di percorrenza / Duration 7 h
Lunghezza / Distance 18 km
Grado di difficoltà / Level Facile / Easy
Arrivo previsto / Expected end time Bologna stazione h 18,48
Biglietti da/per Bologna / tickets from/to Bologna: Bologna-S. Benedetto Val di Sambro (treno) + Grizzana Morandi-Bologna (treno)



6 La Via della Lana e della Seta / 3ª tappa
"The Silk and the Wool" route / Leg 3

La terza delle sei tappe di un trekking che collega Bologna a Prato. Una nuova proposta per conoscere storie, luoghi e personaggi dell'Appennino tosco-emiliano.

Walk along the 3rd part of the hiking trail that connects Bologna to Prato, a chance to discover new stories, places and personalities of the Appennines between Tuscany and Emilia.

Mezzo di trasporto / Transport Treno + Bus / Train + Bus
Ritrovo / Meeting place Bologna stazione (p.zzale est) h 6,30
Partenza a piedi / Hike start time Castiglione dei Pepoli, piazza della Libertà h 8,00
Itinerario / Itinerary Castiglione - Rif. Ranuzzi - Baguacci - Rasora - Spinareccia - Storaia - Montepiano - Gorandaccio - Vernio
Dislivello / Elevation gain + 800 - 1100 mt
Tempo di percorrenza / Duration 8 h
Lunghezza / Distance 19 km
Grado di difficoltà / Level Medio / Moderate
Arrivo previsto / Expected end time Bologna stazione h 17,49
Biglietti da/per Bologna / tickets from/to Bologna: Bologna-San Benedetto Val di Sambro (treno) + San Benedetto Val di Sambro-Castiglione dei Pepoli (bus) + Vernio-Bologna (treno)



In collaborazione con il Tavolo Turistico dell'Appennino

Una camminata sul Contrafforte Pliocenico Contrafforte Pliocenico natural reserve

I primi fiori della primavera, tra gli imponenti bastioni rocciosi di arenaria pliocenica, tra i quali nidifica il falco pellegrino.

Smell the first spring flowers among the majestic sandstone bastions of the Contrafforte Pliocenico natural reserve, where the peregrine falcon nests.

Mezzo di trasporto / Transport Treno / Train

Ritrovo / Meeting place Bologna stazione (piazzale ovest) h 8,45

Partenza a piedi / Hike start time Sasso Marconi stazione h 9,40

Itinerario / Itinerary Sasso Marconi - Mugnano di Sopra - Villa

Francia - Monte del Frate - Sasso Marconi

Dislivello / Elevation gain +600 -600 mt

Tempo di percorrenza / Duration 6 h

Lunghezza / Distance 13 km

Grado di difficoltà / Level Facile / Easy

Arrivo previsto / Expected end time Bologna stazione h 17,32

Biglietti da/per Bologna / tickets from/to Bologna Bologna-Sasso Marconi (treno) + Sasso Marconi-Bologna (treno)



In collaborazione con il Tavolo Turistico dell'Appennino

Obelix de nueter Obelix Bologna-style

Questi boschi custodiscono monoliti giganteschi, che solo un eroe dei fumetti dotato di poteri magici può spostare!

Discover gigantic monoliths hidden in the woods, so heavy that only a comics hero with magic powers could move them!

Mezzo di trasporto / Transport Treno + Bus / Train + Bus

Ritrovo / Meeting place Bologna stazione (p.zzale ovest) h 6,50

Partenza a piedi / Hike start time Rocca di Roffeno h 8,35

Itinerario / Itinerary Rocca di Roffeno - Monte Belvedere -

Torrazza - torrente Aneva - Molino Povoletto - Turziano - Riola

Dislivello / Elevation gain +700 - 1100 mt

Tempo di percorrenza / Duration 7 h

Lunghezza / Distance 15 km

Grado di difficoltà / Level Facile / Easy

Arrivo previsto / Expected end time Bologna stazione h 17,32

Biglietti da/per Bologna / tickets from/to Bologna Bologna-Vergato (treno) + Vergato-Rocca di Roffeno (bus) + Riola-Bologna (treno)



In equilibrio tra yoga e trekking In balance between yoga and trekking

L'armonia della natura incontra l'armonia del corpo.

L'escursione sarà completata da una pratica di yoga guidata da una insegnante certificata.

Join this trekking where the harmony of nature meets the harmony of the body. The excursion includes a practice led by an experienced yoga teacher.

Mezzo di trasporto / Transport Treno / Train

Ritrovo / Meeting place Bologna stazione (p.zzale ovest) h 6,50

Partenza a piedi / Hike start time Riola h 8,15

Itinerario / Itinerary Riola - La Scola - La Costa - Montovolo -

Balzo di S.Caterina - Campolo - Riola

Dislivello / Elevation gain +900 -900 mt

Tempo di percorrenza / Duration 7 h

Lunghezza / Distance 13 km

Grado di difficoltà / Level Facile / Easy

Arrivo previsto / Expected end time Bologna stazione h 19,32

Biglietti da/per Bologna / tickets from/to Bologna Bologna-Riola(treno) + Riola-Bologna (treno)



La "vertigine" del rifugio più basso d'Italia The "Vertigo" of low altitude

Storie di acque, di malaria, di bonifiche, di ritorno alla natura.

Hike across the reclaimed Plains to reach the lowest CAI (Italian Alpine Club) hut in Italy.

Mezzo di trasporto / Transport Treno / Train

Ritrovo / Meeting place Bologna stazione h 8,30

Partenza a piedi / Hike start time Consandolo h 10,00

Itinerario / Itinerary Consandolo - Argine vecchio e nuovo del

fiume Reno - Rifugio CAI di Argenta - Argenta

Dislivello / Elevation gain +20 -20 mt

Tempo di percorrenza / Duration 6 h

Lunghezza / Distance 16 km

Grado di difficoltà / Level Facile / Easy

Arrivo previsto / Expected end time Bologna stazione h 19,40

Biglietti da/per Bologna / tickets from/to Bologna Bologna-Consandolo (treno) + Argenta-Bologna (treno)



Monte Battaglia, lotte e libertà Monte Battaglia, struggle for freedom

"Io spero che si continui, su questo monte, a ricordare le pagine di storia, che servano alle generazioni future ed ai giovani specialmente..." (Aurelio Ricciardelli, partigiano per sempre).

On Italy's Liberation Day, join a trekking among places and memories of the Resistance.

Mezzo di trasporto / Transport Treno + Bus / Train + Bus

Ritrovo / Meeting place Bologna stazione h 7,10

Partenza a piedi / Hike start time Fontanelice fermata bus "La Vecchia" h 9,00

Itinerario / Itinerary Fontanelice - La Torre - Molino di Caspa - Chiesetta di Posseggio - Monte Battaglia - Taverna - Fontanelice - Fontanelice

Dislivello / Elevation gain +780 -800 mt

Tempo di percorrenza / Duration 7 h

Lunghezza / Distance 18 km

Grado di difficoltà / Level Medio / Moderate

Arrivo previsto / Expected end time Bologna stazione h 18,54

Biglietti da/per Bologna / tickets from/to Bologna: Bologna-Imola (treno) + Imola-Fontanelice (bus) + Fontanelice-Imola (bus) + Imola-Bologna (treno)



Dalla Natura alla Storia From Nature to History

Da Monterezeno a Livergnano, dove visiteremo il Winter Line Museum guidati dai racconti del direttore e curatore.

Walk among peculiar natural environment to reach the Winter Line Museum in Livergnano, dedicated to the last phase of the Second World War in Italy.

Mezzo di trasporto / Transport Bus

Ritrovo / Meeting place Bologna Autostazione (bus station) h 8,15

Partenza a piedi / Hike start time Monterezeno, fermata bus

Cinema Teatro Lazzari h 9,30

Itinerario / Itinerary Monterezeno - Monte delle Formiche - Bigallo

- Casola - Bortignano - Livergnano

Dislivello / Elevation gain +780 -480 mt

Tempo di percorrenza / Duration 6 h

Lunghezza / Distance 11 km

Grado di difficoltà / Level Facile / Easy

Arrivo previsto / Expected end time Bologna autostazione / bus station h 17,30

Biglietti da/per Bologna / tickets from/to Bologna: Bologna-Monterezeno (bus) + Livergnano-Bologna (bus)



Biodiversità de La Martina
La Martina's biodiversity

Itinerario inedito su sentieri ripuliti nel Parco, risistemati nell'ambito del censimento delle aree umide del SIC La Martina - Monte Gurlano.

Be among the first to trace the recently cleaned-up paths of the La Martina-Monte Gurlano natural Park.

Mezzo di trasporto / Transport Bus

Ritrovo / Meeting place Bologna autostazione (bus station) h 7,50

Partenza a piedi / Hike start time Palazzo h 9,30

Itinerario / Itinerary Palazzo - campeggio La Martina - Bovolo - miniera a Fontanelle - Cà di Gurlano - buca de L'Amorosa - M. Gurlano - Tre Poggjoli - Sasso de La Mantasca - La Martina - Palazzo

Dislivello / Elevation gain +600 -600 mt

Tempo di percorrenza / Duration 7 h

Lunghezza / Distance 19 km

Grado di difficoltà / Level Medio / Moderate

Arrivo previsto / Expected end time Bologna autostazione (bus station) h 19,05

Biglietti da/per Bologna / tickets from/to Bologna Bologna-Palazzo (bus) + Palazzo-Bologna (bus)

**Rose senza spine**
There's a rose without a thorn

In primavera ci sono luoghi speciali dove il sottobosco si popola di peonie selvatiche!

Immerse in the woods where in springtime the undergrowth fills up with wild peonies.

Mezzo di trasporto / Transport Treno + Bus / Train + Bus

Ritrovo / Meeting place Bologna stazione (p.zzale ovest) h 9,00

Partenza a piedi / Hike start time Tolè h 10,30

Itinerario / Itinerary Tolè - Vedettola - Cereglio - Monte Pero - Vergato

Dislivello / Elevation gain +700 -1150 mt

Tempo di percorrenza / Duration 7 h

Lunghezza / Distance 17 km

Grado di difficoltà / Level Medio / Moderate

Arrivo previsto / Expected end time Bologna stazione h 18,32

Biglietti da/per Bologna / tickets from/to Bologna Bologna-Pilastrino (treno) + Pilastrino-Tolè (bus) + Vergato-Bologna (treno)

**Il sentiero dei Brentatori**
The Brentatori's pathway

La brenta era una antica unità di misura per il vino, valeva 75 litri ed il brentatore lo portava a spalla.

Follow the ancient footsteps of the grape carriers, known as "brentatori" because of their shoulder wooden basket called "brenta".

Mezzo di trasporto / Transport Treno + Bus / Train + Bus

Ritrovo / Meeting place Bologna stazione (piazzale ovest) h 9,00

Partenza a piedi / Hike start time Monteveglio h 10,30

Itinerario / Itinerary Monteveglio - Stiore - Oliveto - Villa Borra - Cà Bianca - San Lorenzo - Zola Predosa

Dislivello / Elevation gain +400 -350 mt

Tempo di percorrenza / Duration 6 h

Lunghezza / Distance 16 km

Grado di difficoltà / Level Facile / Easy

Arrivo previsto / Expected end time Bologna stazione h 17,47

Biglietti da/per Bologna / tickets from/to Bologna Bologna-Bazzano(treno) + Bazzano-Monteveglio (bus) + Zola Predosa-Bologna (treno)

**Al dente del calanco**
The ravine's tooth

Nei tronchi dei cipressi attorno alla Pieve si possono ancora vedere i segni delle accette dei soldati tedeschi (Marina Girardi, *Appennino*)

Walk among ancient geological formations and profound marks of History, like the hatchet cuts left by German soldiers during Second World War.

Mezzo di trasporto / Transport Bus

Ritrovo / Meeting place Bologna autostazione (bus station) h 8,30

Partenza a piedi / Hike start time Pontecchio Marconi loc.

Borghetti h 9,30

Itinerario / Itinerary Pontecchio Marconi - Colle Ameno - Palazzo De' Rossi - Vizzano - Pieve del Pino - Musiano di Pian di Macina

Dislivello / Elevation gain +400 -400 mt

Tempo di percorrenza / Duration 5 h

Lunghezza / Distance 13 km

Grado di difficoltà / Level Facile / Easy

Arrivo previsto / Expected end time Bologna stazione h 17,49

Biglietti da/per Bologna / tickets from/to Bologna Bologna-Pontecchio Marconi (bus) + Pian di Macina-Bologna(treno)

**Sulla Via degli Dei / 1 di 2**
The "Way of Gods" route / Leg 1 out of 2

Avete voglia di Via degli Dei ? Cammineremo assieme sul Contrafforte Pliocenico tra paesaggi e interessanti incontri.

Up for some "Way of Gods"? Join this walk along the historic route that connects Bologna to Florence and discover the part crossing the Contrafforte Pliocenico Natural Reserve.

Mezzo di trasporto / Transport Treno / Train

Ritrovo / Meeting place Bologna stazione (p.zzale ovest) h 7,45

Partenza a piedi / Hike start time Sasso Marconi stazione h 8,40

Itinerario / Itinerary Sasso Marconi - Monte Adone - Monte del Frate - Brento - Le Braine - Vado

Dislivello / Elevation gain +800 -720 mt

Tempo di percorrenza / Duration 8 h

Lunghezza / Distance 19 km

Grado di difficoltà / Level Medio / Moderate

Arrivo previsto / Expected end time Bologna stazione h 18,48

Biglietti da/per Bologna / tickets from/to Bologna Bologna-Sasso Marconi (treno) + Vado-Bologna (treno)



In collaborazione con il Tavolo Turistico dell'Appennino

Il sentiero di Davide
Davide's path

"L'escursionismo aiuta a coltivare un certo sguardo sul mondo. Ha i tempi lunghi del passo e del respiro e un'esposizione variabile alla fatica e all'attenzione, ma se non si conosce la storia e le storie del territorio, se non ci si avvicina con curiosità e rispetto agli abitanti, umani e naturali che siano, non potrà che produrre fotografie fatte per essere presto dimenticate" (Davide Montanari).

Follow the path dedicated to our friend Davide and discover the mountains he loved so much.

Mezzo di trasporto / Transport Treno / Train

Ritrovo / Meeting place Bologna stazione (piazzale ovest) h 7,45

Partenza a piedi / Hike start time Molino del Pallone h 9,45

Itinerario / Itinerary Molino del Pallone - Posola - Canal di Sasso

- Lagacci - Frassignoni - Setteponti - Pracchia

Dislivello / Elevation gain +700 -600 mt

Tempo di percorrenza / Duration 7 h

Lunghezza / Distance 14 km

Grado di difficoltà / Level Facile / Easy

Arrivo previsto / Expected end time Bologna stazione h 19,32

Biglietti da/per Bologna / tickets from/to Bologna Bologna-Molino del Pallone (treno) + Pracchia-Bologna (treno)



Alla scoperta della Nuda Exploring the Nuda

Itinerario geologico naturalistico, in terra di confine tra Emilia e Toscana.

Enjoy a geological-naturalistic itinerary in the borderland between Emilia and Toscana.

Mezzo di trasporto / Transport Treno + Bus / Train + Bus
Ritrovo / Meeting place Bologna stazione (p.zzale ovest) h 6,30
Partenza a piedi / Hike start time Madonna dell'Acero h 9,30
Itinerario / Itinerary Madonna dell'Acero - Pian d'Ivo - La Nuda - Passo del Vallone - Rif. Cavone - Madonna dell'Acero
Dislivello / Elevation gain +700 -700 mt
Tempo di percorrenza / Duration 6 h
Lunghezza / Distance 12 km
Grado di difficoltà / Level Medio / Moderate
Arrivo previsto / Expected end time Bologna stazione h 19,32
Biglietti da/per Bologna / tickets from/to Bologna: Bologna-Porretta (treno) + Porretta-Madonna dell'Acero (bus) + Madonna dell'Acero-Porretta (bus) + Porretta-Bologna (treno)



La Via Lattea 5.0 The Milky Way 5.0

Le prime belle esperienze di cooperazione e la campagna bolognese. Al parco Verde Volo festa dedicata alle tematiche ambientali.

Learn about the first experiences of cooperation in the Bolognese plains walking around Granarolo dell'Emilia, a town well-known for milk production. The trekking ends at an environmental festival.

Mezzo di trasporto / Transport Bus
Ritrovo / Meeting place Bologna, piazza dei Martiri h 9,20
Partenza a piedi / Hike start time Granarolo h 10,15
Itinerario / Itinerary Granarolo - via Ghiaradino - via Cerlacchia - Santa Brigida - via Scuole - via Savena abbandonato - Osteria del Fibbia - Casette di Cadriano - Osteria del Gallo - via Bruno Buozzi - Cadriano parco Verde Volo
Dislivello / Elevation gain +50 -50 mt
Tempo di percorrenza / Duration 6 h
Lunghezza / Distance 17 km
Grado di difficoltà / Level Facile / Easy
Arrivo previsto / Expected end time Bologna autostazione (bus station) h 19,45
Biglietti da/per Bologna / tickets from/to Bologna: Bologna-Granarolo (bus) + Granarolo-Bologna (bus)



Piccola Cassia The "Piccola Cassia" route

Eserciti, mercanti e pellegrini.

Follow the ancient footsteps of armies, merchants and pilgrims along this suggestive itinerary.

Mezzo di trasporto / Transport Treno + Bus / Train + Bus
Ritrovo / Meeting place Bologna stazione (p.zzale ovest) h 6,20
Partenza a piedi / Hike start time Savigno, Municipio via Marconi h 8,15
Itinerario / Itinerary Savigno - Castello di Serravalle - Monte S. Giovanni - Monteveglio - Bazzano
Dislivello / Elevation gain +600 -800 mt
Tempo di percorrenza / Duration 9 h
Lunghezza / Distance 26 km
Grado di difficoltà / Level Alto / Challenging
Arrivo previsto / Expected end time Bologna Stazione h 19,46
Biglietti da/per Bologna / tickets from/to Bologna Bologna-Bazzano (treno) + Bazzano-Savigno (bus) + Bazzano-Bologna (treno)



Croce ed Geppe The Cross of Geppe

Un giro alla "Croce di Geppe" per incontrare gli amici della Sottosezione di Castiglione dei Pepoli al tradizionale incontro del 2 giugno.

Enjoy a circular itinerary culminating at the "Cross of Geppe" together with the trekkers coming from Castiglione dei Pepoli.

Mezzo di trasporto / Transport Treno + Bus / Train + Bus
Ritrovo / Meeting place Bologna stazione h 6,20
Partenza a piedi / Hike start time Castiglione dei Pepoli h 8,00
Itinerario / Itinerary Castiglione dei Pepoli - Monte Baducco - Piancolorè - P.sso S.Giuseppe - M. della Scoperta - Eremo del Viandante - Brasimone - Castiglione dei Pepoli
Dislivello / Elevation gain +1000 -1000 mt
Tempo di percorrenza / Duration 9 h
Lunghezza / Distance 24 km
Grado di difficoltà / Level Alto / Challenging
Arrivo previsto / Expected end time Bologna autostazione (bus station) h 20,35
Biglietti da/per Bologna / tickets from/to Bologna Bologna-S.Benedetto Val di Sambro (treno) + S.Benedetto Val di Sambro-Castiglione dei Pepoli (bus) + Castiglione dei Pepoli-Bologna(bus)



Vento e acqua Wind and water

Dalle pale eoliche di Monte del Galletto ai mulini ad acqua nella Val di Sambro.

Discover a place where the forces of nature help the man, from the wind turbines of Monte Galletto to the water mills of the Sambro valley.

Mezzo di trasporto / Transport Bus
Ritrovo / Meeting place Bologna autostazione (bus station) h 8,40
Partenza a piedi / Hike start time S.Benedetto V. d. Sambro h 10,25
Itinerario / Itinerary S.Benedetto v.d. Sambro - Poggio dei Rossi - Le Croci - Monte del Galletto - Villa Montanari - Mulinuccio - Molino di Giovannino - Cà Musolesi - San Benedetto v.d. Sambro
Dislivello / Elevation gain +600 -600 mt
Tempo di percorrenza / Duration 6 h
Lunghezza / Distance 16 km
Grado di difficoltà / Level Facile / Easy
Arrivo previsto / Expected end time Bologna Autostazione (bus station) h 20,35
Biglietti da/per Bologna / tickets from/to Bologna Bologna-S.Benedetto Val di Sambro (bus) + S.Benedetto Val di Sambro-Bologna (bus)



Sulla Via degli Dei / 2 di 2 The "Way of Gods" route / Leg 2 out of 2

Avete ancora voglia di Via degli Dei? In questa seconda tappa cammineremo sul tratto della Flaminia Militare e sul panoramico crinale del passo della Futa.

Still up for some "Way of Gods"? Walk a stretch of the historic route that connects Bologna to Florence and discover an ancient Roman road and the Futa Pass' panoramic ridge.

Mezzo di trasporto / Transport Bus
Ritrovo / Meeting place Bologna autostazione h 8,20
Partenza a piedi / Hike start time Madonna dei Fornelli h 10,30
Itinerario / Itinerary Madonna dei Fornelli - Ca' dei Cucchi - Pian di Balestra - Piana degli Ossi - Futa - San Giacomo
Dislivello / Elevation gain +600 -700 mt
Tempo di percorrenza / Duration 8 h
Lunghezza / Distance 17 km
Grado di difficoltà / Level Medio / Moderate
Arrivo previsto / Expected end time Bologna autostazione (bus station) h 20,35
Biglietti da/per Bologna / tickets from/to Bologna Bologna-Madonna dei Fornelli (bus) + S.Giacomo-Bologna (bus)



25

Sul Corno alle Scale riapre il nostro rifugio

On Corno alle Scale, our hut is open again

È tempo di riaprire i rifugi in quota... il "Duca degli Abruzzi" riapre e noi ci saremo!

Join this hike to the Duca degli Abruzzi mountain hut, a classic walk that inaugurates the summer season.

Mezzo di trasporto / Transport Bus + Treno / Bus + Train
Ritrovo / Meeting place Bologna stazione (p.zzale ovest) h 6,50
Partenza a piedi / Hike start time Madonna Dell'Acero h 9,30
Itinerario / Itinerary Madonna dell'Acero - Cascate del Dardagna - rif. Duca degli Abruzzi - Alpe di Rocca Corneta - rif. Cavone
Dislivello / Elevation gain +900 -700 mt
Tempo di percorrenza / Duration 6 h
Lunghezza / Distance 14 km
Grado di difficoltà / Level Medio / Moderate
Arrivo previsto / Expected end time Bologna Stazione h 19,31
Biglietti da/per Bologna / tickets from/to Bologna
 Bologna-Porretta (treno) + Porretta-Madonna dell'Acero (bus) + rif. Cavone-Porretta (bus) + Porretta-Bologna (treno)



27

Orsigna

Orsigna

"...a quel tempo l'Orsigna era ancora piena di gente. La guerra era appena finita, gli uomini facevano i boscaioli nella montagna di là del fiume" (Tiziano Terzani)

Discover the memories of Orsigna, a small village where the Italian reporter and writer Tiziano Terzani chose to rest after a life of travelling.

Mezzo di trasporto / Transport Treno / Train
Ritrovo / Meeting place Bologna stazione (p.zzale ovest) h 7,50
Partenza a piedi / Hike start time Pracchia stazione h 10,00
Itinerario / Itinerary Pracchia Setteponti - Vizzero - Case Sandrella - albero con gli occhi - Orsigna - Mulino di Giamba - Pracchia Setteponti
Dislivello / Elevation gain +800 -800 mt
Tempo di percorrenza / Duration 7 h
Lunghezza / Distance 15 km
Grado di difficoltà / Level Facile / Easy
Arrivo previsto / Expected end time Bologna stazione h 19,32
Biglietti da/per Bologna / tickets from/to Bologna: Bologna-Pracchia (treno) + Pracchia-Bologna (treno)



29

In cammino con l'astrofisico

Walking with the astrophysicist

Verso sera, con il naso all'insù, in compagnia di Federico, l'astrofisico. Anche il cielo può darci una mano a trovare la strada.

Follow the stars and join this nocturnal trekking guided by an expert astronomer that will help us reading the vault of heaven.

Mezzo di trasporto / Transport Bus
Ritrovo e partenza a piedi / Meeting place and start time Ponticella di S.Lazzaro, capolinea bus urbano linea 11B, via Edera h 20,00
Itinerario / Itinerary Ponticella - Altopiano di Miserazzano - Madonna dei Boschi - Grotta della Spipola - La Palazza - Ponticella
Dislivello / Elevation gain +250 -250 mt
Tempo di percorrenza / Duration 4 h
Lunghezza / Distance 6 km
Grado di difficoltà / Level Facile / Easy
Arrivo previsto / Expected end time Ponticella h 24,00
Biglietti da/per Bologna / tickets from/to Bologna Bologna-Ponticella (bus urbano) + Ponticella-Bologna (bus urbano)



Note: ogni partecipante deve equipaggiarsi di torcia elettrica
 Notes: every participant is required to bring his own torch

26

Anello del Dardagna

The ring of Dardagna

Un interessante e impegnativo giro ad anello intorno al torrente Dardagna con le sue spettacolari cascate di fronte al massiccio scudo dei monti della Riva.

Hike around the Dardagna stream and enjoy the view of its spectacular waterfalls, just in front of the massive Riva mountains.

Mezzo di trasporto / Transport Treno + Bus / Train + Bus
Ritrovo / Meeting place Bologna stazione (piazze ovest) h 6,50
Partenza a piedi / Hike start time Madonna dell'Acero h 9,40
Itinerario / Itinerary Madonna dell'Acero - Cascate del Dardagna - Serra dei Baichetti - Lago di Pratignano - Poggiolforato - Madonna dell'Acero
Dislivello / Elevation gain +900 -900 mt
Tempo di percorrenza / Duration 6 h
Lunghezza / Distance 13 km
Grado di difficoltà / Level Alto / Challenging
Arrivo previsto / Expected end time Bologna Stazione h 19,32
Biglietti da/per Bologna / tickets from/to Bologna Bologna-Porretta (treno) + Porretta-Madonna dell'Acero (bus) + Madonna dell'Acero-Porretta (bus) + Porretta-Bologna (treno)



28

Un sentiero di energia

The energy trail

Come l'acqua si trasforma in energia e l'energia in consapevolezza ambientale.

Take a walk among beautiful lakes and learn how water turns into energy and energy into environmental awareness.

Mezzo di trasporto / Transport Bus
Ritrovo / Meeting place Bologna autostazione (bus station) h 8,40
Partenza a piedi / Hike start time Castiglione dei Pepoli h 10,30
Itinerario / Itinerary Castiglione dei Pepoli - lago Santa Maria - Le Mogne - La Guardata - Lago del Brasimone - Fonte del Tassinaro - Centro Enea - Castiglione dei Pepoli
Dislivello / Elevation gain +620 -620 mt
Tempo di percorrenza / Duration 7 h
Lunghezza / Distance 15 km
Grado di difficoltà / Level Facile / Easy
Arrivo previsto / Expected end time Bologna autostazione (bus station) h 20,35
Biglietti da/per Bologna / tickets from/to Bologna
 Bologna-Castiglione dei Pepoli (bus) + Castiglione dei Pepoli-Bologna (bus)



30

Anello di Pratignano

The ring of Pratignano

Percorsi di storia e natura sui monti della Riva.

Hike the Riva mountains along paths of History and Nature.

Mezzo di trasporto / Transport Treno + Bus / Train + Bus
Ritrovo / Meeting place Bologna stazione (p.zzale ovest) 6,50
Partenza a piedi / Hike start time La Cà h 9,20
Itinerario / Itinerary La Cà - Poggiolforato - Lago di Pratignano - Monte Cappelbuso - La Cà
Dislivello / Elevation gain +1000 -1000 mt
Tempo di percorrenza / Duration 7 h
Lunghezza / Distance 14 km
Grado di difficoltà / Level Alto / Challenging
Arrivo previsto / Expected end time Bologna stazione h 19,32
Biglietti da/per Bologna / tickets from/to Bologna:
 Bologna-Porretta (treno) + Porretta-La Cà (bus) + La Cà-Porretta (bus) + Porretta-Bologna (treno)



In collaborazione con il Tavolo Turistico dell'Appennino

Una terrazza sul Reno A terrace on the Reno valley

Il monte Piella: dove le pendici sono avvolte dalle foreste e la vista può spaziare fino all'orizzonte!

Enjoy this trekking to Mount Piella, its green slopes and its stunning viewpoint.

Mezzo di trasporto / Transport Treno + Bus / Train + Bus
Ritrovo / Meeting place Bologna stazione (p.zzale ovest) h 6,50
Partenza a piedi / Hike start time Castelluccio h 8,40
Itinerario / Itinerary Castelluccio - Terzo - monte Piella - Tre Croci - Borgata Varano - Porretta Terme
Dislivello / Elevation gain +800 -1280 mt
Tempo di percorrenza / Duration 7 h
Lunghezza / Distance 16 km
Grado di difficoltà / Level Medio / Moderate
Arrivo previsto / Expected end time Bologna stazione h 18,32
Biglietti da/per Bologna / tickets from/to Bologna: Bologna-Porretta (treno) + Porretta-Castelluccio (bus) + Porretta-Bologna (treno)



9ª Camminata della Memoria 9th Memorial Walk

Il piacere di camminare e il dovere di ricordare le vittime della strage di Bologna e di tutte le stragi.

Join a commemorative nocturnal walk to remember the victims of the Bologna massacre (August 2, 1980).

Mezzo di trasporto / Transport Proprio / by own means
Ritrovo / Meeting place Monte San Pietro, parcheggio via Montesi h 20,30
Partenza a piedi / Hike start time Monte San Pietro h 21,00
Itinerario / Itinerary Monte San Pietro - via Landa - Monte Bello - Sentiero Cai 209 - Chiesa di San Lorenzo in Collina - Sentiero Cai 209 - via Piave - Monte San Pietro
Dislivello / Elevation gain + 160 - 160 mt
Tempo di percorrenza / Duration 2 h
Lunghezza / Distance 6 km
Grado di difficoltà / Level Facile / Easy
Arrivo previsto / Expected end time Monte San Pietro, parcheggio via Montesi h 23,00



Italicus Italicus train

Tra le acque, la natura e l'energia dell'Appennino Bolognese, ricordando l'Italicus.

Walk among the beauty of the Appennine's nature and remember the horror of Italicus Express massacre (1974).

Mezzo di trasporto / Transport Treno + Bus / Train + Bus
Ritrovo / Meeting place Bologna autostazione (bus station) h 8,40
Partenza a piedi / Hike start time Castiglione Dei Pepoli h 10,30
Itinerario / Itinerary Castiglione dei Pepoli - lago di Santa Maria - Creda - Monte Catarello - Lagaro - Spianamento - S. Benedetto Val di Sambro
Dislivello / Elevation gain +950 -600 mt
Tempo di percorrenza / Duration 8 h
Lunghezza / Distance 20 km
Grado di difficoltà / Level Medio / Moderate
Arrivo previsto / Expected end time Bologna stazione h 20,38
Biglietti da/per Bologna / tickets from/to Bologna: Bologna-Castiglione dei Pepoli (bus) + S. Benedetto Val di Sambro-Bologna (treno)



Suviana, sul lago The lake Suviana

I nostri piedi cammineranno... sull'acqua. Escursione ricaricante e rinfrescante intorno al lago di Suviana.

Walk on water, so to speak, in a refreshing and recharging trekking around the lake Suviana.

Mezzo di trasporto / Transport Treno / Train
Ritrovo / Meeting place Bologna stazione h 6,50
Partenza a piedi / Hike start time Porretta Terme h 8,30
Itinerario / Itinerary Porretta Terme - Magarone - Poggio Barone - Lizzo - Lago di Suviana - Pavana - Ponte della Venturina
Dislivello / Elevation gain +850 -780 mt
Tempo di percorrenza / Duration 7 h
Lunghezza / Distance 14 km
Grado di difficoltà / Level Facile / Easy
Arrivo previsto / Expected end time Bologna stazione h 19,32
Biglietti da/per Bologna / tickets from/to Bologna: Bologna-Porretta (treno) + Ponte della Venturina-Bologna (treno)



In collaborazione con il Tavolo Turistico dell'Appennino

I mulini di montagna Mountain mills

Escursione storico-naturalistica all'Alpe di Monghidoro ai vecchi mulini di montagna (mulino di Mazzone e di Ca' di Guglielmo) con eventuale visita al Museo della civiltà di Piamaggio.

Discover the beautiful surroundings of the Alp of Monghidoro, their ancient mills (Mazzone and Ca' di Guglielmo) and the Museum of Rural Culture.

Mezzo di trasporto / Transport Bus
Ritrovo / Meeting place Bologna autostazione (bus station) h 6,20
Partenza a piedi / Hike start time Piamaggio h 8,30
Itinerario / Itinerary Piamaggio - Mulino di Mazzone - Balzo arcigno - Croce dell'Alpe - Osteria del Fantorno - Prato dell'uomo gobbo - Mulino di Ca' Guglielmo - Piamaggio
Dislivello / Elevation gain +850 -910 mt
Tempo di percorrenza / Duration 6h
Lunghezza / Distance 14 km
Grado di difficoltà / Level Facile / Easy
Arrivo previsto / Expected end time Bologna autostazione (bus station) h 19,05
Biglietti da/per Bologna / tickets from/to Bologna: Bologna-Piamaggio (bus) + Piamaggio-Bologna (bus)



Mirtilli al Corno Blueberry fields

È stagione di mirtilli sul Corno alle Scale... andiamo a camminare sul panoramico monte Spigolino godendo di panorami sul Corno ed innumerevoli variazioni sul verde. Follow the sweet blueberry taste to Corno alle Scale peak and enjoy the view of infinite shades of green from mount Spigolino.

Mezzo di trasporto / Transport Treno + Bus / Train + Bus
Ritrovo / Meeting place Bologna Stazione (p.zzale ovest) h 6,50
Partenza a piedi / Hike start time Rifugio Cavone h 9,40
Itinerario / Itinerary Cavone - Baita del Sole - Passo del Lupo - monte Spigolino - rifugio Duca degli Abruzzi - Passo dei tre Termini - Passo dello Strofinatorio - Porticciola - Cavone
Dislivello / Elevation gain +850 -850 mt
Tempo di percorrenza / Duration 6h
Lunghezza / Distance 14 km
Grado di difficoltà / Level Medio / Moderate
Arrivo previsto / Expected end time Bologna stazione h 19,31
Biglietti da/per Bologna / tickets from/to Bologna: Bologna-Porretta (treno) + Porretta-rif.Cavone (bus) + rif.Cavone-Porretta (bus) + Porretta-Bologna (treno)



In collaborazione con il Tavolo Turistico dell'Appennino

37

Ferragosto nelle foreste di Boccadirio August 15th in the Boccadirio woods

Un giro ad anello rilassante e "rinfrescante" nelle foreste che circondano il santuario di Boccadirio.

Join a relaxing and refreshing circular itinerary in the woods around the Boccadirio sanctuary.

Mezzo di trasporto / Transport Bus
Ritrovo / Meeting place Bologna autostazione (bus station) h 8,40
Partenza a piedi / Hike start time Roncobilaccio h 11,00
Itinerario / Itinerary Roncobilaccio - Bocca di Rio - Spazzavento - Case Monte Tavianella - Monte Coroncina - Valli - Bocca di Rio - Roncobilaccio
Dislivello / Elevation gain +500 -500 mt
Tempo di percorrenza / Duration 6 h
Lunghezza / Distance 11 km
Grado di difficoltà / Level Facile / Easy
Arrivo previsto / Expected end time Bologna autostazione (bus station) h 20,25
Biglietti da/per Bologna / tickets from/to Bologna: Bologna-Roncobilaccio (bus) + Roncobilaccio-Bologna (bus)



In collaborazione con il Tavolo Turistico dell'Appennino

38

Le nostre Alpi Our own Alps

Castagneti e faggete sul lato orientale del Parco del Corno alle Scale, in una zona selvaggia e poco antropizzata.

Walk among chestnut and beech groves on the east side of the Corno alle Scale natural Park.

Mezzo di trasporto / Transport Treno + Bus / Train + Bus
Ritrovo / Meeting place Bologna Stazione (p.zzale ovest) h 6,50
Partenza a piedi / Hike start time Lizzano in Belvedere h 9,00
Itinerario / Itinerary Lizzano Belvedere - Fiammineda - Pianaccio - Monteacuto delle Alpi - Madonna del Faggio - Pennola - Castelluccio
Dislivello / Elevation gain +970 -800 mt
Tempo di percorrenza / Duration 7 h
Lunghezza / Distance 15 km
Grado di difficoltà / Level Medio / Moderate
Arrivo previsto / Expected end time Bologna stazione h 19,32
Biglietti da/per Bologna / tickets from/to Bologna: Bologna-Porretta (treno) + Porretta-Castelluccio (bus) + Castelluccio-Porretta (bus) + Porretta-Bologna (treno)



39

Per borghi antichi Ancient villages

Dragodena, Montetortore, castelli, borghi e torri tra il Samoggia e il Panaro.

Step back in time in a land of castles, towers and ancient villages.

Mezzo di trasporto / Transport Treno + Bus / Train + Bus
Ritrovo / Meeting place Bologna stazione (p.zzale ovest) h 9,00
Partenza a piedi / Hike start time Tolè h 10,30
Itinerario / Itinerary Tolè - Montevento - Dragodena - Usignolo - Cerreto - Montetortore - Cà Fontana - Montevento - Tolè
Dislivello / Elevation gain +450 -450 mt
Tempo di percorrenza / Duration 6 h
Lunghezza / Distance 13 km
Grado di difficoltà / Level Facile / Easy
Arrivo previsto / Expected end time Casalecchio, ex albergo Pedretti h 18,28
Biglietti da/per Bologna / tickets from/to Bologna: Bologna-Pilastrino (treno) + Pilastrino-Tolè (bus) + Tolè-Casalecchio (bus) + Casalecchio-Bologna (bus urbano)



40

Il vecchio campanile di Villa d'Aiano The old bell tower of Villa d'Aiano

Sentinelle sulla valle e gole nascoste.

Discover valleys and hidden canyons around Castel d'Aiano.

Mezzo di trasporto / Transport Treno + Bus / Train + Bus
Ritrovo / Meeting place Bologna stazione (p.zzale ovest) h 6,50
Partenza a piedi / Hike start time Castel d'Aiano h 10,00
Itinerario / Itinerary Castel d'Aiano - Sentiero 456 - Casa delle Fate - Ca' di Giosafatte - Stramazza - monte Balgaro - chiesa vecchia - Villa d'Aiano - Sentiero 194 - Castel d'Aiano
Dislivello / Elevation gain +730 -730 mt
Tempo di percorrenza / Duration 6 h
Lunghezza / Distance 12 km
Grado di difficoltà / Level Facile / Easy
Arrivo previsto / Expected end time Bologna Stazione h 19,32
Biglietti da/per Bologna / tickets from/to Bologna Bologna-Vergato (treno) + Vergato-Castel d'Aiano (bus) + Castel d'Aiano-Vergato (bus) + Vergato-Bologna (treno)



41

L'armistizio in cammino sul monte Sole The Italian Armistice seen from monte Sole

In cammino per educarci e per educare alla Pace.

Walk to Monte Sole on the Armistice of Cassibile Day to remember the importance of peace.

Mezzo di trasporto / Transport Treno / Train
Ritrovo / Meeting place Bologna stazione (p.zzale ovest) h 7,30
Partenza a piedi / Hike start time Vado stazione h 8,30
Itinerario / Itinerary Vado - Cerpiano - cima di Monte Sole - Nuvoletto - S. Mamante - Vado
Dislivello / Elevation gain +600 -600 mt
Tempo di percorrenza / Duration 6 h
Lunghezza / Distance 13 km
Grado di difficoltà / Level Facile / Easy
Arrivo previsto / Expected end time Bologna stazione h 17,49
Biglietti da/per Bologna / tickets from/to Bologna: Bologna-Vado (treno) + Vado-Bologna (treno)



In collaborazione con il Tavolo Turistico dell'Appennino

42

Formiche, animali e uomini in cammino Ants, animals and men on their way

"... A stuoli di più migliaia composti incamminansi alla volta del Monte... le alate formiche, ogni anno ..." (Abate Serafino Calindri, 1783).

Discover the astonishing phenomenon that gives the name to Monte delle Formiche (Ants' Mount): every year in September a swarm of flying ants reaches the peak of the mountain...

Mezzo di trasporto / Transport Bus
Ritrovo / Meeting place Bologna autostazione (bus station) h 7,50
Partenza a piedi / Hike start time Montereenzio h 9,00
Itinerario / Itinerary Montereenzio - Cà di Pippo - Monte delle formiche - Montereenzio
Dislivello / Elevation gain +550 -550 mt
Tempo di percorrenza / Duration 6 h
Lunghezza / Distance 11 km
Grado di difficoltà / Level Facile / Easy
Arrivo previsto / Expected end time Bologna autostazione (bus station) h 19,05
Biglietti da/per Bologna / tickets from/to Bologna Bologna-Montereenzio (bus) + Montereenzio-Bologna(bus)



I colli tra Reno e Lavino
The hills between Reno and Lavino rivers

I vigneti lungo il versante che porta al Reno, nel tramonto dell'estate bolognese, stanno dando alle cantine l'ultima uva, che diverrà presto ottimo vino. Da qui parte un percorso eterogeneo, che, attraverso una ripida e boscosa forra, ci conduce ai gessi di Zola Predosa.

Walk among the vineyards and the last bunches of grape of the season and pass through a steep and woody cleft to reach the Gypsum outcrops in Zola Predosa.

Mezzo di trasporto / Transport Treno + Bus / Train + Bus
Ritrovo / Meeting place Bologna autostazione (bus station) h 8,15
Partenza a piedi / Hike start time Pontecchio Marconi loc. Borghetti h 9,45
Itinerario / Itinerary Pontecchio Marconi - sentiero CAI 102 - Borghetti - Casetto - Serra - Gessi - Zola Predosa
Dislivello / Elevation gain +600 -620 mt
Tempo di percorrenza / Duration 7 h
Lunghezza / Distance 16 km
Grado di difficoltà / Level Facile / Easy
Arrivo previsto / Expected end time Bologna stazione h 17,47
Biglietti da/per Bologna / tickets from/to Bologna: Bologna-Pontecchio Marconi (bus) + Zola Predosa-Bologna (treno)



Paure, fughe e amori a Montecatino Vallesse
The tales of Montecatino Vallesse

Un'escursione di scoperta seguendo il racconto del giovane Nando Barbari nella comunità dell'Appennino degli anni '40. Discover a piece of the Appennines listening to the story of the young Nando Barbari in a small mountain community of the 1940s.

Mezzo di trasporto / Transport Treno / Train
Ritrovo / Meeting place Bologna stazione (p.zzale est) h 7,25
Partenza a piedi / Hike start time San Benedetto Val di Sambro, stazione h 8,30
Itinerario / Itinerary San Benedetto Val di Sambro - Serrucce - Chiesa di S. Rocco - Montecatino Vallesse - Casa Falcone - Acquabella - Serra Ripoli - San Benedetto Val di Sambro
Dislivello / Elevation gain +700 -700 mt
Tempo di percorrenza / Duration 6 h
Lunghezza / Distance 15 km
Grado di difficoltà / Level Facile / Easy
Arrivo previsto / Expected end time Bologna stazione h 17,49
Biglietti da/per Bologna / tickets from/to Bologna: Bologna-San Benedetto Val di Sambro (treno) + San Benedetto Val di Sambro-Bologna (treno)



Il silenzio di Bel Poggio
The silence of Bel Poggio

27 Settembre 1944: la strage di Burzanella, due giorni prima dell'eccidio di Marzabotto. Join this walk in memory of the people killed in Burzanella on September 1944, just two days before the Nazi-Fascist massacre of Marzabotto.

Mezzo di trasporto / Transport Treno / Train
Ritrovo / Meeting place Bologna Stazione (p.zzale ovest) h 6,50
Partenza a piedi / Hike start time Riola h 8,10
Itinerario / Itinerary Riola - La Scola - Sterpi - Bel Poggio di Burzanella - Lagaro - Cà D'Onofrio - S. Benedetto Val di Sambro
Dislivello / Elevation gain + 950 - 900 mt
Tempo di percorrenza / Duration 8 h
Lunghezza / Distance 22 km
Grado di difficoltà / Level Medio / Moderate
Arrivo previsto / Expected end time Bologna stazione h 17,49
Biglietti da/per Bologna / tickets from/to Bologna: Bologna-Riola (treno) + San Benedetto Val di Sambro-Bologna (treno)



Andè bän int al canèl!
"Please, throw yourself into the canal!"

Lungo il Navile, da Castelmaggiore al Cavaticcio, con sosta al Ponte della Bionda e possibile incontro con Fausto Carpani.

Walk along the Navile canal, from Castelmaggiore to Bologna, and take a break at Ponte della Bionda where the local dialect expert Fausto Carpani organizes a festival sarcastically called "Andè bän int al canèl!" (throw yourself into the canal).

Mezzo di trasporto / Transport Bus
Ritrovo e partenza a piedi / Meeting place and start time Castel Maggiore, fermata "Castel Maggiore" bus linea 98 h 10,00
Itinerario / Itinerary Castel Maggiore - S. Pierino - Castello - Corticella - Ponte della Bionda - Battiferro - parco di Villa Angeletti - Bovi Campeggi - Bologna Cavaticcio
Dislivello / Elevation gain +40 -20 mt
Tempo di percorrenza / Duration 6 h
Lunghezza / Distance 12 km
Grado di difficoltà / Level Facile / Easy
Arrivo previsto / Expected end time Bologna, via Don Minzoni h 18,00
Biglietti da/per Bologna / tickets from/to Bologna: Bologna-Castel Maggiore (bus)



Cammini e pensieri di guerra e di pace
War and Peace

Il paesaggio tra Vado e Monzuno è come "il volto di una persona cara, se ti concentri senti di poter entrare nelle rughe, nelle pieghe, nelle espressioni ed allora quel viso ti racconta di sé e del suo passato" (Claudio Magris). Walk from Vado to Monzuno and immerse yourself into a history of war and peace.

Mezzo di trasporto / Transport Treno + Bus / Train + Bus
Ritrovo / Meeting place Bologna autostazione (bus station) h 8,40
Partenza a piedi / Hike start time Vado, piazza Libertà h 9,45
Itinerario / Itinerary Vado - Madòna 'd Mèlli (di Emilio) - Monzuno - Riomaggio - Mendicanti - Castelletto - Vado
Dislivello / Elevation gain +760 -760 mt
Tempo di percorrenza / Duration 7 h
Lunghezza / Distance 16 km
Grado di difficoltà / Level Facile / Easy
Arrivo previsto / Expected end time Bologna stazione h 19,19
Biglietti da/per Bologna / tickets from/to Bologna Bologna-Vado (bus) + Vado-Bologna (treno)



Zandar: l'ultimo brigante dell'Appennino
Zandar: the last bandit of the Appennine

Dai rifugi sul Monte Bonsara alla casa della fidanzata, fino alla cacciata degli austriaci da Bologna: ripercorriamo i passi dell'ultimo romantico fuorilegge delle nostre zone. Follow the footsteps of the last romantic outlaw of the Bolognese mountains: his shelters on Mount Bonsara, his girlfriend's house and, in the background, the expulsion of the Austrians from Bologna.

Mezzo di trasporto / Transport Treno + Bus / Train + Bus
Ritrovo / Meeting place Bologna stazione (p.zzale ovest) h 7,00
Partenza a piedi / Hike start time Montepastore h 8,30
Itinerario / Itinerary Montepastore - Borra - Rasiglio - Mongardino - Sentiero 124 - Pontecchio Marconi
Dislivello / Elevation gain +600 -1000 mt
Tempo di percorrenza / Duration 9 h
Lunghezza / Distance 22 km
Grado di difficoltà / Level Medio / Moderate
Arrivo previsto / Expected end time Bologna stazione h 18,32
Biglietti da/per Bologna / tickets from/to Bologna Bologna-Pilastrino (treno) + Pilastrino-Montepastore (bus) + Pontecchio Marconi-Bologna (treno)



Castagne, il pane dei poveri Chestnuts, bread for the poor

A Castel del Rio per la tradizionale sagra delle castagne.
Enjoy a walk along chestnut trees and stop over in Castel del Rio for the annual Chestnut Festival.

Mezzo di trasporto / Transport Treno + Bus / Train + Bus
Ritrovo / Meeting place Bologna autostazione (bus station) h 7,05
Partenza a piedi / Hike start time Belvedere h 9,00
Itinerario / Itinerary Belvedere - campeggio Le Selve - Montefune - Case Morara - Castel Del Rio
Dislivello / Elevation gain +500 -730 mt
Tempo di percorrenza / Duration 6 h
Lunghezza / Distance 14 km
Grado di difficoltà / Level Facile / Easy
Arrivo previsto / Expected end time Bologna stazione h 18,54
Biglietti da/per Bologna / tickets from/to Bologna: Bologna-Belvedere (bus) + Castel del Rio-Imola (bus) + Imola-Bologna (treno)



Cicloescursione: mi piego ma non mi fermo Cycle-trekking: I bend but I don't stop

Prestiamo attenzione alle gomme un po' consumate, ai campanelli stonati e al fascino di una bici pieghevole che non è mai vecchia e può raccontarci nuove storie.
Have a bike ride in the past in this bike tour dedicated to the Graziella, a unique folding bike created in Italy in the sixties.

Mezzo di trasporto / Transport Bici / Bicycle
Ritrovo e partenza / Meeting place and start time Bologna, centro commerciale Lame h 9,00
Itinerario / Itinerary Centro Lame - p.za Maggiore - via Togliatti - Lavino di Mezzo - Ponte Ronca - Zola P. - Casalecchio - Meloncello - Centro Lame
Dislivello / Elevation gain + 100 - 100 mt
Tempo di percorrenza / Duration 5 h
Lunghezza / Distance 40 km
Grado di difficoltà / Level Facile / Easy
Arrivo previsto / Expected end time Bologna, centro Lame h 17,00



Note: prenotazione obbligatoria con SMS al 338 4371418 entro il 6 ottobre. È possibile telefonare a ore pasti. Il casco è obbligatorio. La graziella e l'abbigliamento a tema sono consigliati, ma facoltativi.
Note: reservation is required. Please send an SMS to (+39) 338 4371418 by October 6 to confirm the participation. Bicycle helmet is mandatory. Graziella bike and themed costume are optional.

Gli alberi monumentali di Monte San Pietro The monumental trees of Monte San Pietro

Andiamo alla ricerca di alcuni dei diciannove alberi monumentali censiti, tra campi e boschi che testimoniano l'azione dell'uomo sul territorio.
Discover some of the nineteen monumental trees growing in the area.

Mezzo di trasporto / Transport Treno + Bus / Train + Bus
Ritrovo / Meeting place Bologna Stazione (p.zzale ovest) h 9,00
Partenza a piedi / Hike start time Il Pilastrino h 10,10
Itinerario / Itinerary Pilastrino - Rovere - San Chierlo - monte Bonsara - Rasiglio - Molinazzo - la Guardia - Rovere - Pilastrino
Dislivello / Elevation gain +700 -700 mt
Tempo di percorrenza / Duration 6 h
Lunghezza / Distance 17 km
Grado di difficoltà / Level Facile / Easy
Arrivo previsto / Expected end time Casalecchio, Casa della Conoscenza h 18,27
Biglietti da/per Bologna / tickets from/to Bologna: Bologna-Pilastrino (treno) + Pilastrino-Il Pilastrino (bus) + Il Pilastrino-Casalecchio (bus) + Casalecchio-Bologna (bus urbano)



Antiche civiltà e moderni sentieri Ancient civilizations and modern paths

I calanchi intorno a Claterna sono un gioiello del nostro territorio: li scopriremo camminando nei piacevoli sentieri del parco dell'Abbadessa.
Explore the gullies of the Park of Bolognese Gypsums, a natural jewel in the surroundings of the Claterna archaeological area.

Mezzo di trasporto / Transport Bus
Ritrovo / Meeting place Bologna Autostazione (bus station) h 8,00
Partenza a piedi / Hike start time Maggio, via Emilia angolo via 1° Maggio h 9,00
Itinerario / Itinerary Maggio - S.Pietro di Ozzano - agriturismo La Palazzina - Ciagnano - torrente Idice - Idice
Dislivello / Elevation gain +450 -500 mt
Tempo di percorrenza / Duration 7 h
Lunghezza / Distance 18 km
Grado di difficoltà / Level Facile / Easy
Arrivo previsto / Expected end time Bologna autostazione h 18,05
Biglietti da/per Bologna / tickets from/to Bologna: Bologna-Maggio di Ozzano (bus) + Idice-Bologna (bus)



"Cum Panis" di appennino Companions of the Appennine

Compagni deriva dal latino "cum panis" che accomuna coloro che mangiano lo stesso pane, condividendo anche l'esistenza con tutto quello che comporta: gioia, lavoro, lotta e anche sofferenze. Siamo Compagni perché abbiamo sì diviso il pane quando si aveva fame ma anche, insieme, vissuto il pane della libertà che è il più difficile da conquistare e mantenere" (M.Rigoni Stern).

Walk with your trekking "companions", a word that originates from the latin cum-panis, meaning the ones that share the bread.

Mezzo di trasporto / Transport Bus + Treno / Bus + Train
Ritrovo / Meeting place Bologna stazione (p.zzale ovest) h 8,40
Partenza a piedi / Hike start time Pioppe di Salvaro h 10,00
Itinerario / Itinerary Pioppe di Salvaro - Monte Radicchio - Madonna di Rodiano - Molino del Dottore - Ca' Bortolani
Dislivello / Elevation gain +880 -300 mt
Tempo di percorrenza / Duration 6 h
Lunghezza / Distance 13 km
Grado di difficoltà / Level Facile / Easy
Arrivo previsto / Expected end time Casalecchio h 18,27
Biglietti da/per Bologna / tickets from/to Bologna Bologna-Pioppe di Salvaro (treno) + Ca' Bortolani-Casalecchio (bus) + Casalecchio-Bologna (bus urbano)



Ponti tra Emilia e Romagna Bridges between Emilia and Romagna

Sul cammino di S. Antonio, tra gruccioni, calanchi e sabbie, dal Sillaro al Santerno.
Walk along the "S.Antonio route" from Sillaro to Santerno river, among bee-eater birds, gullies and sandstone.

Mezzo di trasporto / Transport Treno + Bus / Train + Bus
Ritrovo / Meeting place Bologna autostazione (bus station) h 7,00
Partenza a piedi / Hike start time S. Martino in Pedriolo h 8,15
Itinerario / Itinerary S. Martino in Pedriolo - Case Tomba - La Collina - Fiagnano - torrente Sellustra - Ronco - Croara - Borgo Tossignano
Dislivello / Elevation gain +600 -600 mt
Tempo di percorrenza / Duration 6 h
Lunghezza / Distance 15 km
Grado di difficoltà / Level Facile / Easy
Arrivo previsto / Expected end time Bologna stazione h 18,54
Biglietti da/per Bologna / tickets from/to Bologna Bologna-S.Martino in Pedriolo (bus) + Borgo Tossignano-Imola (bus) + Imola-Bologna (treno)



55

Dal Santerno al Senio
From Santerno to Senio

Camminare per conoscere la vena del Gesso esplorando le vallate comprese tra i due affluenti del Reno.

Discover the Vena del Gesso Park exploring the valleys of the rivers Santerno and Senio.

Mezzo di trasporto / Transport Treno + Bus / Train + Bus
Ritrovo / Meeting place Bologna Stazione (p.zzale ovest) h 7,25
Partenza a piedi / Hike start time Borgo Tossignano h 9,00
Itinerario / Itinerary Borgo Tossignano - Tossignano - Monte del Casino - Ca' di Budrio - Sasso Letroso - Borgo Rivola
Dislivello / Elevation gain +500 -500 mt
Tempo di percorrenza / Duration 5 h
Lunghezza / Distance 11 km
Grado di difficoltà / Level Facile / Easy
Arrivo previsto / Expected end time Bologna stazione h 17,26
Biglietti da/per Bologna / tickets from/to Bologna: Bologna-Imola (treno) + Imola-Borgo Tossignano (bus) + Borgo Rivola-Castelbolognese (bus) + Castelbolognese-Bologna (treno)



57

Rondini sui sassi
Swallow birds on the stone

Chi ha detto che l'autunno è una stagione triste? Escursione nel "foliage" di queste montagne su panoramici sentieri.

Walk on scenic paths and enjoy the brilliant colors of autumn foliage.

Mezzo di trasporto / Transport Bus
Ritrovo / Meeting place Bologna autostazione (bus station) h 7,05
Partenza a piedi / Hike start time Piancaldoli h 9,00
Itinerario / Itinerary Piancaldoli - ponte delle rondini - sentiero 801 - Sasso della Macina - Sasso della Mantessa - Tre Poggioli - Monte Gurlano - Palazza
Dislivello / Elevation gain +580 -680 mt
Tempo di percorrenza / Duration 7 h
Lunghezza / Distance 18 km
Grado di difficoltà / Level Facile / Easy
Arrivo previsto / Expected end time Bologna autostazione (bus station) h 19,05
Biglietti da/per Bologna / tickets from/to Bologna: Bologna-Piancaldoli (bus) + Palazza-Bologna (bus)



56

Conchiglie su monte Mario?
Why are there seashells on Mount Mario?

Non ci siamo sbagliati... le conchiglie sono qui presenti come resti dell'oceano che ricopriva tutta questa area.

Hike the Mount Mario and discover why a mountain area conserves fossil shells among its rocks.

Mezzo di trasporto / Transport Treno / Train
Ritrovo / Meeting place Bologna stazione (p.zzale ovest) h 8,45
Partenza a piedi / Hike start time Sasso Marconi stazione h 9,40
Itinerario / Itinerary Sasso Marconi - sella di Monte Mario - Battedizzo - Commenda - monte Mario - Piazza - Mugnano di Sopra - Sasso Marconi
Dislivello / Elevation gain +700 - 700 mt
Tempo di percorrenza / Duration 6 h
Lunghezza / Distance 16 km
Grado di difficoltà / Level Facile / Easy
Arrivo previsto / Expected end time Bologna stazione h 17,32
Biglietti da/per Bologna / tickets from/to Bologna: Bologna-Sasso Marconi (treno) + Sasso Marconi-Bologna (treno)



58

Buon vino tra le dolci colline di Dozza
Good wine from the Dozza hills

La Rocca, l'enoteca con i vini dell'Emilia Romagna, i muri dipinti e una tranquilla camminata tra i vigneti e gli oliveti delle colline di Dozza, uno dei borghi medioevali più belli d'Italia.

Discover the treasures of Dozza, one of the most fascinating medioeval villages in Italy: the painted walls, the regional winehouse, vineyards and olive tree groves.

Mezzo di trasporto / Transport Bus
Ritrovo / Meeting place Bologna autostazione (bus station) h 8,00
Partenza a piedi / Hike start time Toscanella di Dozza h 9,15
Itinerario / Itinerary Toscanella di Dozza - Dozza Imolese - Monte del Re - San Martino in Pedriolo - Castel San Pietro Terme
Dislivello / Elevation gain +250 -250 mt
Tempo di percorrenza / Duration 7 h
Lunghezza / Distance 16 km
Grado di difficoltà / Level Facile / Easy
Arrivo previsto / Expected end time Bologna autostazione (bus station) h 18,05
Biglietti da/per Bologna / tickets from/to Bologna Bologna-Toscanella di Dozza (bus) + Castel S.Pietro Terme-Bologna (bus)



59

Camminata per Telethon
Trekkling to the benefit of Telethon

Facile escursione sulle prime propaggini collinari di Bologna, tra calanchi e affioramenti gessosi.

Walk for charity on the hills of Bologna, among gullies and gypsum outcrops.

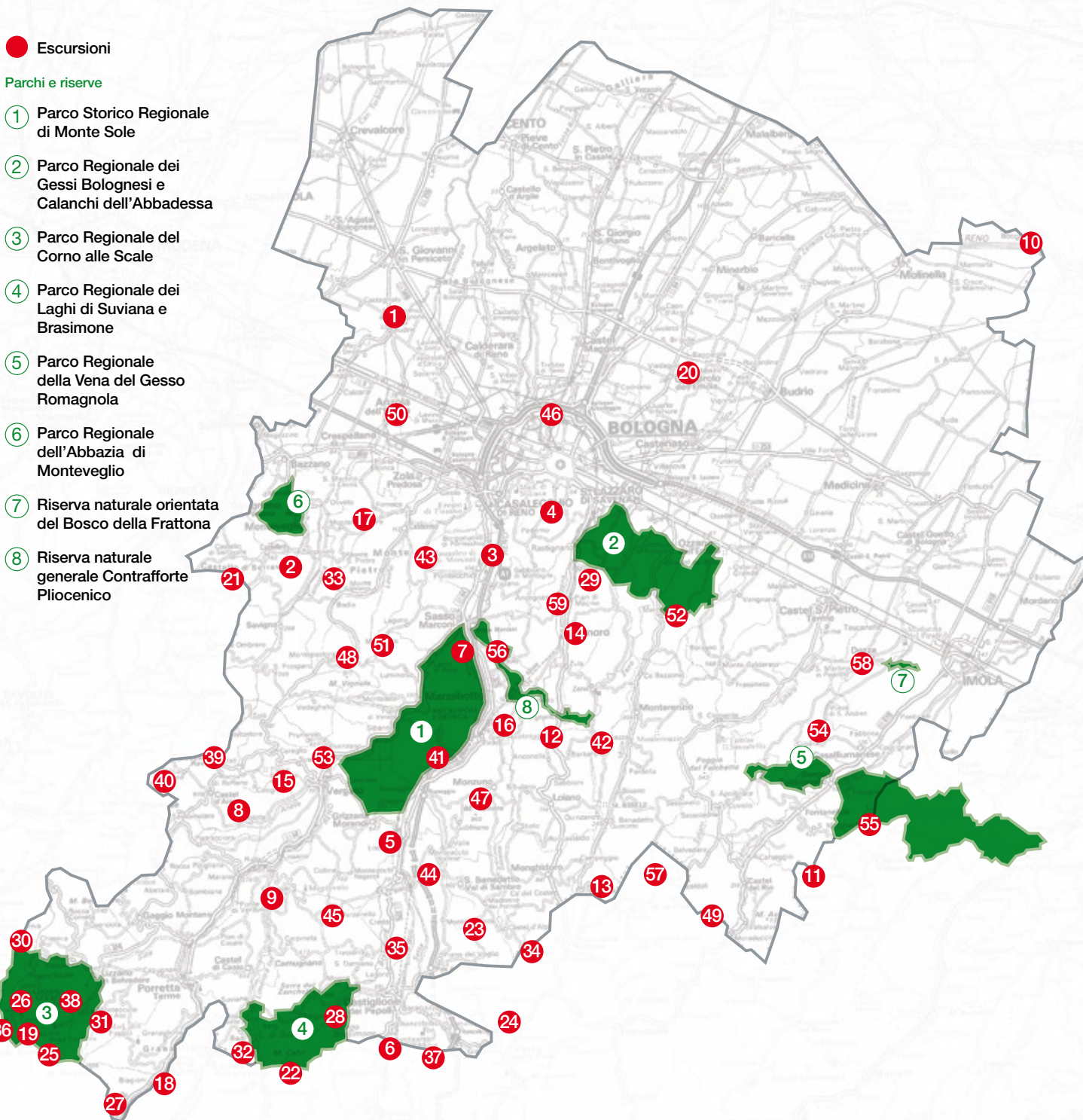
Mezzo di trasporto / Transport Bus
Ritrovo e partenza a piedi / Meeting place and hike start time Bologna, fermata "Ponte Savena" bus urbano linea 13 h 9,30
Itinerario / Itinerary ponte di San Ruffillo - Carteria di Sesto - sentiero Cai 819 - sentiero Cai 817a - Monte Calvo - Gessi della Croara - Ponticella
Dislivello / Elevation gain +450 -350 mt
Tempo di percorrenza / Duration 6 h
Lunghezza / Distance 15 km
Grado di difficoltà / Level Facile / Easy
Arrivo previsto / Expected end time Ponticella, via Edera capolinea bus urbano linea 11b h 17,00



● Escursioni

● Parchi e riserve

- ① Parco Storico Regionale di Monte Sole
- ② Parco Regionale dei Gessi Bolognesi e Calanchi dell'Abbadessa
- ③ Parco Regionale del Corno alle Scale
- ④ Parco Regionale dei Laghi di Suviana e Brasimone
- ⑤ Parco Regionale della Vena del Gesso Romagnola
- ⑥ Parco Regionale dell'Abbazia di Monteveglio
- ⑦ Riserva naturale orientata del Bosco della Frattona
- ⑧ Riserva naturale generale Contrafforte Pliocenico



www.trekkingcoltreno.it



Trekking Col Treno